

Le Mot du Maire,



La périodicité de notre bulletin, fixée depuis plusieurs années à trois fois par an (février, juin et octobre), n'a pu pour diverses raisons être respectée en l'an 2000. Vous avez pu prendre connaissance du n° 11 daté de mai dans le courant du mois de juin. Ce numéro 12 sera très succinct dans la diversité de ses rubriques afin de respecter la déontologie qui doit s'appliquer en période pré-électorale.

Je tenais simplement à porter à votre connaissance le document sur le recensement de la population en mars 1999, parvenu le 18 octobre 2000, qui souligne les principales tendances de la commune. Ce document, réalisé pour toutes les communes de France, comprend des cartes, graphiques et tableaux. Le commentaire qui les accompagne est généré de façon automatique ce qui le rend un peu fruste. Néanmoins, il décrit à grands traits la situation et les évolutions de notre commune.

Dans la présentation de ce document, vous pouvez constater que c'est "la population sans doubles comptes" qui est utilisée (476 habitants), mais c'est la population totale (486 habitants) qui sert de référence pour les textes législatifs et réglementaires (indemnité des élus, dotation globale de fonctionnement, etc...). L'encadré du bas de la quatrième page du document vous fournit l'explication de la différence entre les deux chiffres.

Je ne peux me permettre d'être plus disert pour évoquer ce qui a pu être fait ou pas durant l'année 2000, mais comme de coutume depuis janvier 1998,

je vous invite à nous retrouver, au foyer communal, pour les vœux

le samedi 13 janvier 2001 à 18h00.

La cérémonie de présentation des vœux à laquelle vous êtes cordialement conviés aura lieu à 18h00. Vous êtes les bienvenus à la représentation donnée par l'Association l'Isle en Chansons à l'attention des Aînés de la Commune à 16h00. Cette représentation sera précédée d'une collation d'accueil pour les aînés à 15h30.

Dans cette attente, je vous adresse, au nom du Conseil Municipal, tous mes vœux de bonheur et de santé pour vous et votre famille, à l'occasion de cette entrée dans le XXIème siècle.

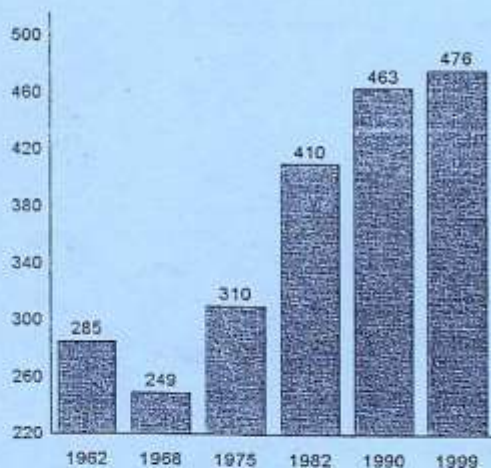


Michel TEMPEZ
Votre Maire

Au 8 mars 1999, Savignac-de-l'Isle compte 476 habitants (228 hommes et 248 femmes), soit une densité de 106 habitants au km². La population est en légère hausse par rapport au recensement précédent. En neuf ans, depuis 1990, la commune a gagné 13 habitants. En vingt-quatre ans, depuis 1975, la commune a gagné 166 habitants.

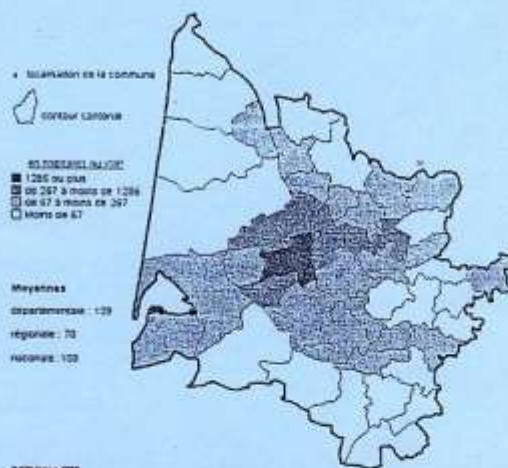


La population depuis 1962



Source : Insee, recensements de la population

La densité de population dans le département



Source : Insee, recensement de la population 1999

L'évolution de la population de 1975 à 1999

Au cours des années quatre-vingt-dix, le déficit naturel a été compensé par des arrivées de population. En effet, entre les deux derniers recensements, on a enregistré 39 naissances et 40 décès dans la commune ; le déficit naturel s'élève donc à une personne. Par ailleurs, l'excédent des entrées sur les sorties de population est de 14 personnes.

	1975-1982	1982-1990	1990-1999
Naissances	31	31	39
Décès	40	26	40
Solde naturel	-9	5	-1
Solde apparent	109	48	14
Variation de la population	100	53	13

Source : Insee, recensements de la population

Solde naturel : différence entre le nombre de naissances et le nombre de décès au cours de la période.
 Solde apparent des entrées-sorties : différence entre la variation de la population entre les deux recensements de 1990 et 1999 et le solde naturel. Il représente à la fois le solde des flux de population ayant affecté la zone (entrées moins sorties) et la différence de qualité entre les deux recensements.



La commune dans son environnement

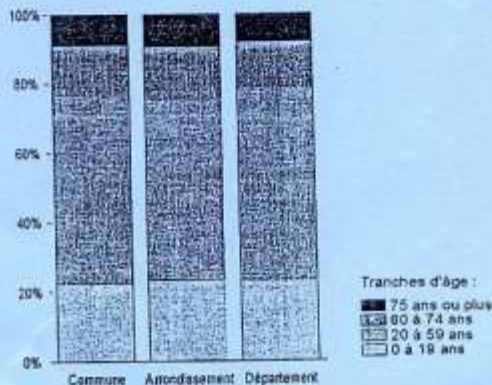
	Population en 1990	Population en 1999	Variation 1990-1999
Commune	463	476	2,8
Arrondissement	128 471	131 643	2,5
Département	1 213 499	1 287 334	6,1

Source : Insee, recensements de la population

Savignac-de-l'Isle appartient à l'arrondissement dont Libourne est la sous-préfecture. L'arrondissement regroupe 131 643 habitants, soit une densité de 103 habitants au km². La population de la commune en représente donc moins de 1%. Celle de l'arrondissement est en légère hausse par rapport au recensement précédent. En neuf ans, depuis 1990, l'arrondissement a gagné 3 172 habitants. Dans l'ensemble du département, la population est passée de 1 213 499 habitants en 1990 à 1 287 334 habitants en 1999 ; soit un gain de 73 835 habitants.

Les jeunes et les seniors

La proportion de personnes âgées est un peu plus forte que dans le reste du département. Les 43 habitants qui ont 75 ans ou plus représentent 9% de la population alors que ce pourcentage est seulement de 8,1% dans le département. Les 105 jeunes de moins de 20 ans représentent 22,1% de la population ; à comparer à 23,1% dans le département.

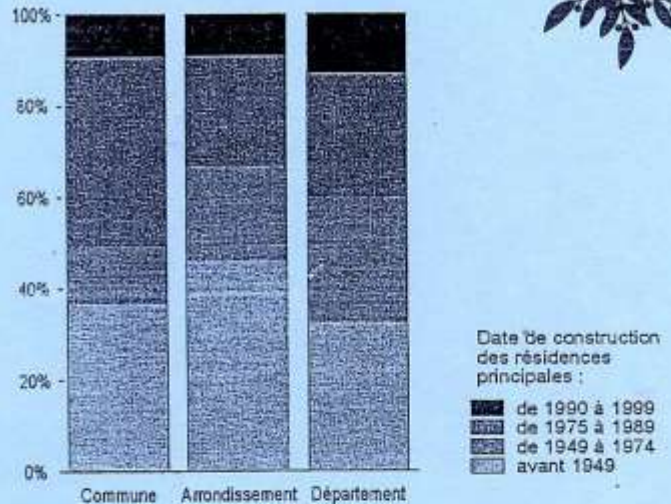


Source : Insee, recensement de la population 1999



Le neuf et l'ancien


La commune comprend 191 logements : 174 résidences principales et 12 résidences secondaires ou occasionnelles (au moment du recensement, 5 logements sont déclarés vacants). Le parc de logements est d'ancienneté moyenne : 118 logements ont été construits après la dernière guerre, soit une proportion de 61,8%. Cette proportion de logements récents, construits depuis un demi-siècle, est de 51,1% dans l'arrondissement et de 66,3% dans le département.



Source : Insee, recensement de la population 1999

Les propriétaires et les locataires

Il n'y a aucun immeuble collectif, la quasi-totalité des résidences principales est constituée de maisons individuelles. La grande majorité des habitants de la commune est propriétaire de son logement : 81,6% des ménages.



Source : Insee, recensement de la population 1999

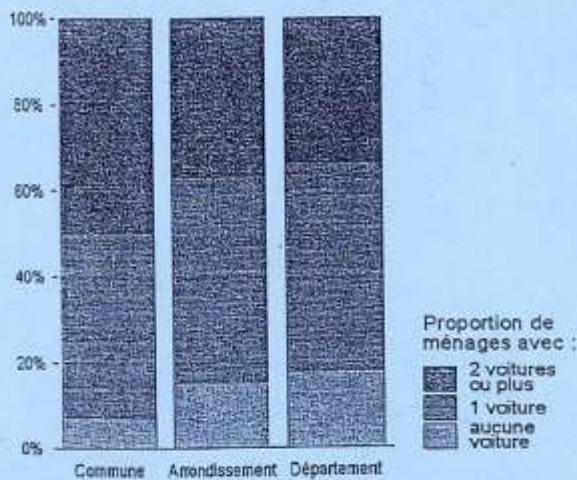
Le confort des logements et leur ancienneté

Les installations sanitaires et le moyen de chauffage sont des éléments objectifs d'appréciation de la qualité des logements : la plupart des résidences principales ont au moins une baignoire ou une douche et possèdent le chauffage central ou électrique.



Source : Insee, recensement de la population 1999

L'automobile



Source : Insee, recensement de la population 1999

L'équipement en automobile des habitants de la commune est très élevé : 12 ménages seulement n'en ont pas. La proportion de ménages ayant au moins une automobile est de 93,1% ; dans le département, cette proportion est de 82,4%.



La population active

Parmi les 476 habitants de la commune, 230 personnes sont actives : 127 hommes et 103 femmes. Au moment du recensement, 30 de ces actifs cherchent un emploi et 199 travaillent. Parmi ces personnes qui ont un emploi, 27 exercent une profession à leur compte ou aident leur conjoint ; les 172 autres sont salariées. Une petite minorité de ces actifs exerce dans la commune ; 176 personnes vont travailler en dehors.

	Commune	Arrondissement	Département
Population active	230	59 254	592 141
hommes	127	31 892	312 850
femmes	103	27 362	279 491
Population active ayant un emploi	199	51 593	505 887
à leur compte ou aidant leur conjoint	27	4 927	441 562
salariés	172	8 666	64 325
Chômeurs	30	7 471	84 340
Taux de chômage (%)	13,0	12,6	14,2

Source : Insee, recensement de la population 1999

La population active regroupe l'ensemble des personnes qui ont un emploi ou qui en cherchent un, et des jeunes gens qui font leur service national. Les apprentis et les stagiaires en entreprise sont comptés dans la population active ayant un emploi. On distingue les salariés et les personnes non salariées ; ces dernières travaillent à leur compte ou aident un membre de leur famille dans sa profession. Le taux de chômage est la proportion dans la population active de personnes qui ont déclaré chercher un emploi.

Dans l'arrondissement, la population active est de 59 254 personnes. Parmi elles, 7 471 cherchent un emploi, ce qui représente un taux de chômage de 12,6%. Dans le département, le taux de chômage est de 14,2%.

Où vont travailler les habitants de la commune ?

	dans la commune de résidence	dans une autre commune du même département	hors du département
Nombre d'actifs travaillant	23	170	6
Pourcentage d'actifs travaillant	11,6	85,4	3,0

Source : Insee, recensement de la population 1999

La population utilisée dans cette présentation est la « population sans doubles comptes ». Elle peut différer de la population totale qui vous a été annoncée en 1999. En effet, dans la population totale, certaines personnes sont comptées deux fois. Par exemple, les étudiants qui ont un petit logement proche de leur université sont comptabilisés dans la commune où ils habitent mais aussi dans celle de leurs parents. Dans la population sans doubles comptes, ils ne sont comptabilisés que dans la commune où ils habitent. La population totale sert de référence pour les textes législatifs et réglementaires (indemnités des élus, dotation globale de fonctionnement, etc.). En revanche, la population sans doubles comptes est utilisée pour la présentation des statistiques.

Pour SAVIGNAC-DE-L'ISLE, les chiffres sont les suivants :

Population sans doubles comptes	476
Population totale	486

